

Wetteraufzeichnungen Emmerzhausen

Lage: 473 m über NN
 Monatsübersichten 2018

Stand:
 9. November 2018

Januar

Datum	1.	2.	3.	4.	5.	6.	7.	8.	9.	10.	11.	12.	13.	14.	15.	16.	17.	18.	19.	20.	21.	22.	23.	24.	25.	26.	27.	28.	29.	30.	31.	Ø	Σ
Höchsttemperatur Tag	3,8	7,3	4,7	7,2	5,9	5,5	0,8	1,1	5,2	5,7	5,4	5,0	2,4	0,1	3,5	2,7	1,0	4,1	0,5	0,1	3,2	6,9	8,2	6,6	5,3	3,5	6,0	6,9	5,8	5,6	4,20		
Tiefsttemperatur Nacht	-0,7	0,8	1,8	2,5	0,2	0,2	-1,1	-1,0	0,7	2,4	0,4	0,3	-1,9	-2,3	-1,2	-2,3	-2,2	-0,9	-2,3	-1,7	-2,7	-0,6	1,6	5,5	3,3	-1,5	-1,5	2,2	0,7	-0,8	-2,2	-0,14	
Niederschlag in mm	15	21	12	9	2	4			3	2	1				20						5	2	4	13		3		4	3	12		135	
Schneefall in cm																7	11	2		2	1											23	
Sonnenstunden	1							1	2					4													7			5		20	
Bemerkungen	3. = Sturmtief Burglind; 18. Sturmtief Frederike																																

Februar

Datum	1.	2.	3.	4.	5.	6.	7.	8.	9.	10.	11.	12.	13.	14.	15.	16.	17.	18.	19.	20.	21.	22.	23.	24.	25.	26.	27.	28.	29.	30.	31.	Ø	Σ
Höchsttemperatur Tag	0,6	0,5	0,5	-2,7	-1,9	-3,4	-0,1	-2,5	-1,7	0,4	1,6	1,6	-0,8	-1,2	1,2	3,2	1,8	1,1	1,5	1,9	2,1	-1,0	-1,0	-2,1	-4,5	-5,6	-6,6	-8,9			-0,93		
Tiefsttemperatur Nacht	-2,7	-1,7	-4,1	-7,0	-6,8	-5,1	-10,0	-10,3	-5,0	-3,0	-2,3	-5,6	-6,4	-5,6	-3,0	-4,8	-7,6	-5,8	-7,8	-6,2	-6,0	-7,8	-9,8	-11,1	-13,2	-14,2	-18,1	-14,2			-7,33		
Niederschlag in mm																																	0
Schneefall in cm	1			5								5	10			6											2					29	
Sonnenstunden			2	1	6	1	2	2				2	7	8		7	1	9	2	9	8	9	9	9	9	2	8	9				122	
Bemerkungen	13. Kraniche über dem Dorf; 20. Kraniche über dem Dorf; 27. Dauerfrost																																

März

Datum	1.	2.	3.	4.	5.	6.	7.	8.	9.	10.	11.	12.	13.	14.	15.	16.	17.	18.	19.	20.	21.	22.	23.	24.	25.	26.	27.	28.	29.	30.	31.	Ø	Σ
Höchsttemperatur Tag	-4,7	-3,4	1,0	3,4	7,6	9,6	4,9	5,1	6,3	11,3	11,8	10,2	5,6	7,2	7,8	6,1	-6,1	-2,0	0,6	3,7	3,8	2,5	5,2	8,1	11,3	7,9	7,8	6,9	6,8	9,3	10,4	5,35	
Tiefsttemperatur Nacht	-12,3	-9,6	-5,6	-3,6	-0,1	-0,2	-0,6	-1,9	1,4	6,8	5,0	4,5	0,6	-1,2	0,2	-5,9	-8,1	-9,1	-11,7	-9,3	-5,6	-0,5	-2,1	-3,0	-0,1	-2,3	2,0	-0,2	-0,6	-0,3	1,8	-2,31	
Niederschlag in mm							2	7	7		2	10	11		7	8						3					13	14		2			86
Schneefall in cm		3														1	3					2											9
Sonnenstunden	8			6	6	5	2	2	2	3	2	1		7	4			4	6	4	8			9	10	4	6		2	4	10		115
Bemerkungen	1. = metrologischer Frühlingsanfang; 5. = Schneeschmelze; 6. = Krokusblühen, 6. = erster Bienenflug, 8. = Gewitter, 20. = kalendrischer Frühlingsanfang; 23. Kraniche über dem Dorf; 24. Kraniche über dem Dorf; 30. = Karfreitag																																

April

Datum	1.	2.	3.	4.	5.	6.	7.	8.	9.	10.	11.	12.	13.	14.	15.	16.	17.	18.	19.	20.	21.	22.	23.	24.	25.	26.	27.	28.	29.	30.	31.	Ø	Σ	
Höchsttemperatur Tag	3,4	11,1	14,6	12,7	6,8	12,2	20,2	22,4	20,1	19,1	14,3	17,7	11,0	17,5	17,6	17,0	21,4	25,4	27,0	28,0	26,1	26,7	18,6	17,0	15,6	13,1	18,5	17,2	22,5	13,1	17,60			
Tiefsttemperatur Nacht	-0,2	2,8	7,0	4,8	-3,2	2,1	6,3	7,7	6,5	7,4	4,6	5,6	5,4	9,2	5,1	3,8	5,5	6,4	8,9	9,5	12,3	12,4	5,9	6,1	3,9	0,5	3,5	3,6	10,1	3,2	5,56			
Niederschlag in mm	10	8		5	2					20	2		4	5												4							67	
Schneefall in cm																																		0
Sonnenstunden		9	4	2		11	11	11	2	1	1	3		7	6	8	10	11	12	12	11	10	10	8	4	2	6	8	6	5			191	
Bemerkungen	1. = Ostersonntag; 1. = Schneeschauer; 2. = Ostermontag; 5. = Nachtfrost; 10. = Gewitter, Ausfall der Straßenbeleuchtung; 16. = Blätteröffnung Apfelbaum; 23. = Kirschblüte; 29. = Apfelblüte																																	

Mai

Datum	1.	2.	3.	4.	5.	6.	7.	8.	9.	10.	11.	12.	13.	14.	15.	16.	17.	18.	19.	20.	21.	22.	23.	24.	25.	26.	27.	28.	29.	30.	31.	Ø	Σ	
Höchsttemperatur Tag	12,1	15,8	18,0	21,6	23,3	25,5	26,7	26,4	27,0	12,2	19,7	24,1	16,2	26,5	21,7	17,8	17,9	18,1	21,8	23,4	25,7	24,5	23,7	18,3	24,8	27,5	26,6	29,8	28,2	31,1	27,9	22,71		
Tiefsttemperatur Nacht	-0,3	3,4	1,1	5,6	6,5	6,6	10,1	9,4	11,6	2,9	7,7	11,6	9,1	6,2	7,6	6,5	3,8	2,8	5,3	10,3	12,0	10,9	9,8	13,9	12,7	12,3	12,9	15,1	13,6	14,5	16,2	8,76		
Niederschlag in mm										9			21		6	2							7					29		1				75
Schneefall in cm																																		0
Sonnenstunden	8	7	6	14	14	14	14	14	12	2	12	14		13	14	10	12	8	8	12	14	7	8		14	14	6	14	8	12	10		315	
Bemerkungen	10. = Gewitter; 13. = Gewitter mit Starkregen und Unwetterwarnung; 22. = Gewitter; 27. = Gewitter																																	

Juni

Datum	1.	2.	3.	4.	5.	6.	7.	8.	9.	10.	11.	12.	13.	14.	15.	16.	17.	18.	19.	20.	21.	22.	23.	24.	25.	26.	27.	28.	29.	30.	31.	Ø	Σ	
Höchsttemperatur Tag	22,0	21,5	24,7	27,6	27,3	29,7	26,2	24,6	27,4	25,7	21,5	16,2	15,3	21,4	22,5	23,2	18,0	23,5	18,4	29,2	17,8	14,9	17,0	16,7	15,6	21,8	24,9	25,4	30,5	27,8	22,61			
Tiefsttemperatur Nacht	13,7	9,5	13,2	11,6	12,8	14,0	14,6	13,7	14,9	15,6	12,8	9,5	3,9	12,0	13,8	10,9	8,6	11,3	13,0	13,3	6,9	6,3	8,2	10,6	8,2	9,9	8,6	12,9	14,1	11,6	11,33			
Niederschlag in mm	1	3					6	1	2			2			3	6	6						1		1								32	
Schneefall in cm																																		0
Sonnenstunden		5	14	14	12	14	7	8	10	12		3	1	8	7	5	1	2	1	12	10	6	5		1	6	14	14	14	14			220	
Bemerkungen	7. = Gewitter; 9. = Gewitter; 21. = Windböen																																	

Juli

Datum	1.	2.	3.	4.	5.	6.	7.	8.	9.	10.	11.	12.	13.	14.	15.	16.	17.	18.	19.	20.	21.	22.	23.	24.	25.	26.	27.	28.	29.	30.	31.	Ø	Σ
Höchsttemperatur Tag	26,1	29,0	30,5	26,7	23,8	22,7	26,2	24,8	22,1	15,0	16,7	23,4	26,2	28,4	30,7	28,0	27,0	26,8	29,1	29,6	24,4	24,8	28,3	31,5	32,0	34,7	33,9	26,3	28,1	32,0	33,1	27,16	
Tiefsttemperatur Nacht	10,1	10,0	14,2	13,1	11,0	10,3	7,6	8,2	10,1	9,8	12,4	10,6	13,4	12,5	12,6	11,5	10,2	11,4	12,4	15,1	15,4	12,5	14,3	17,1	18,8	14,7	19,6	14,3	15,2	16,5	17,4	12,98	
Niederschlag in mm					1						6	10																					52
Schneefall in cm																																	0
Sonnenstunden	14	14	14	10	10	12	14	14	6			8	12	14	14	12	14	14	14	14	3	12	14	14	14	14	14	4	5	14	14		346
Bemerkungen	5. = Gewitter; 16. = Gewitter; 27. = Mondfinsternis; 28. = Gewitter und Platzregen																																

August

Datum	1.	2.	3.	4.	5.	6.	7.	8.	9.	10.	11.	12.	13.	14.	15.	16.	17.	18.	19.	20.	21.	22.	23.	24.	25.	26.	27.	28.	29.	30.	31.	Ø	Σ	
Höchsttemperatur Tag	25,3	31,5	33,3	32,6	29,0	33,1	33,7	26,9	29,1	22,1	22,5	26,1	22,5	19,8	21,4	29,3	22,9	25,9	28,4	20,7	24,3	30,5	27,7	17,5	13,4	18,6	19,1	22,8	25,2	17,4	17,5	24,84		
Tiefsttemperatur Nacht	14,7	17,9	18,0	15,6	15,2	18,4	18,6	14,3	10,8	12,0	8,1	8,9	13,8	12,7	12,4	14,0	8,8	9,6	14,4	14,2	16,3	13,4	13,4	9,7	3,0	8,8	7,8	10,1	11,6	7,5	5,7	12,25		
Niederschlag in mm	3								2	21				10	3																		52	
Schneefall in cm																																	0	
Sonnenstunden	6	14	14	10	14	14	14	10	8	6	9	12	6	5	6	14	12	14	14			6	12	12	10	6	10	2	12	8	10	10		300
Bemerkungen	8. = Gewitter; 9. = Gewitter; 13. = Gewitter																																	

September

Datum	1.	2.	3.	4.	5.	6.	7.	8.	9.	10.	11.	12.	13.	14.	15.	16.	17.	18.	19.	20.	21.	22.	23.	24.	25.	26.	27.	28.	29.	30.	31.	Ø	Σ
Höchsttemperatur Tag	20,5	19,4	17,8	22,5	24,7	18,4	15,9	18,4	21,5	21,9	24,8	24,2	15,7	18,0	15,9	21,0	23,9	29,0	25,1	23,7	17,7	14,8	14,1	10,7	11,4	15,9	19,0	11,2	12,6	16,4	18,87		
Tiefsttemperatur Nacht	6,2	9,8	11,2	13,0	11,9	9,6	4,2	6,1	11,3	11,4	11,3	12,3	5,7	5,2	5,9	7,2	8,7	12,2	11,0	13,7	6,7	7,0	5,2	0,0	0,8	4,6	4,5	-0,1	1,2	2,7	7,35		
Niederschlag in mm			1			4	1																										55
Schneefall in cm																																	0
Sonnenstunden	10	4		7	8	6	4	8	10	5	12	12		7	1	11	11	11	11	11	1	5		3	8	8	10	1	10	10		205	
Bemerkungen	13. = Nieselregen; 18. = Nieselregen und Gewitter; 24. = Bodenfrost; 28. = Bodenfrost																																

Oktober

Datum	1.	2.	3.	4.	5.	6.	7.	8.	9.	10.	11.	12.	13.	14.	15.	16.	17.	18.	19.	20.	21.	22.	23.	24.	25.	26.	27.	28.	29.	30.	31.	Ø	Σ
Höchsttemperatur Tag	8,8	9,6	11,2	13,7	18,1	19,5	12,9	15,4	18,4	18,2	19,0	21,0	21,5	20,4	20,8	21,9	19,5	14,7	13,4	11,5	11,9	11,9	10,2	10,7	9,0	9,0	4,3	2,9	4,7	4,2	7,3	13,41	
Tiefsttemperatur Nacht	3,5	4,2	2,0	5,5	9,5	10,1	3,4	4,1	8,0	10,5	11,4	12,4	13,0	10,9	8,8	9,4	6,8	6,7	3,2	1,0	1,7	-0,4	3,9	8,9	5,7	2,5	-0,1	0,6	1,6	-0,4	-0,4	5,42	
Niederschlag in mm	2	8																															49
Schneefall in cm																																	2
Sonnenstunden	1		2	3	10	10	2	10	10	10	8	10	10	10	9	7	7																138
Bemerkungen	1. = Graupelschauer; 23. = Windböen; 24. = Windböen; 25. = Nieselregen; 30. = Schneefall und Windböen																																

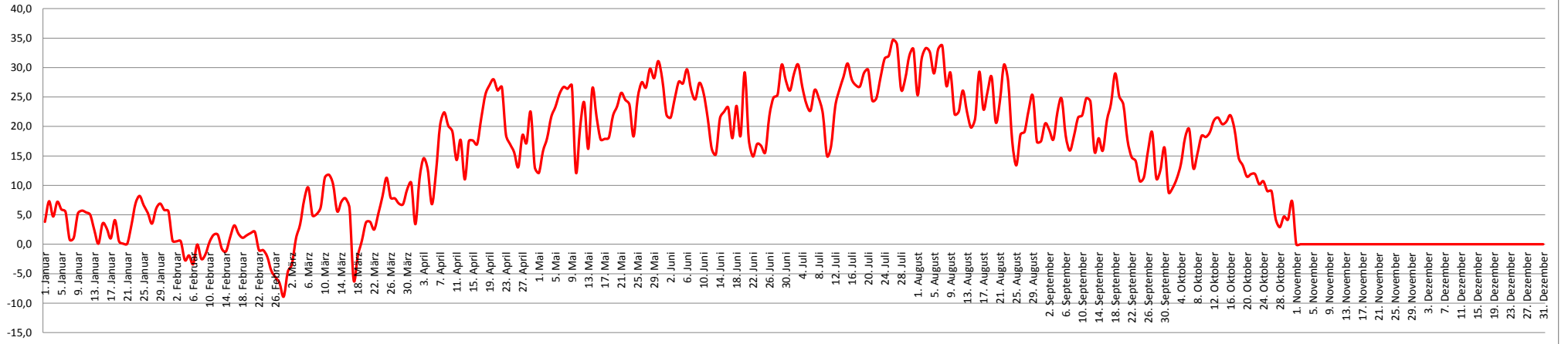
November

Datum	1.	2.	3.	4.	5.	6.	7.	8.	9.	10.	11.	12.	13.	14.	15.	16.	17.	18.	19.	20.	21.	22.	23.	24.	25.	26.	27.	28.	29.	30.	31.	Ø	Σ
Höchsttemperatur Tag																																0,00	
Tiefsttemperatur Nacht																																0,00	
Niederschlag in mm																																	0
Schneefall in cm																																	0
Sonnenstunden																																	0
Bemerkungen																																	

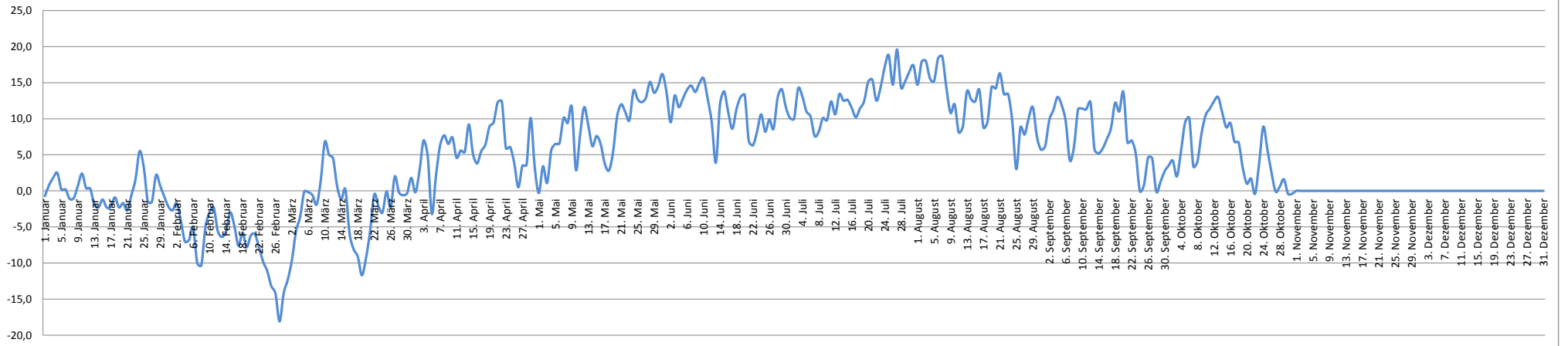
Dezember

Datum	1.	2.	3.	4.	5.	6.	7.	8.	9.	10.	11.	12.	13.	14.	15.	16.	17.	18.	19.	20.	21.	22.	23.	24.	25.	26.	27.	28.	29.	30.	31.	Ø	Σ
Höchsttemperatur Tag																																0,00	
Tiefsttemperatur Nacht																																0,00	
Niederschlag in mm																																	0
Schneefall in cm																																	0
Sonnenstunden																																	0
Bemerkungen																																	

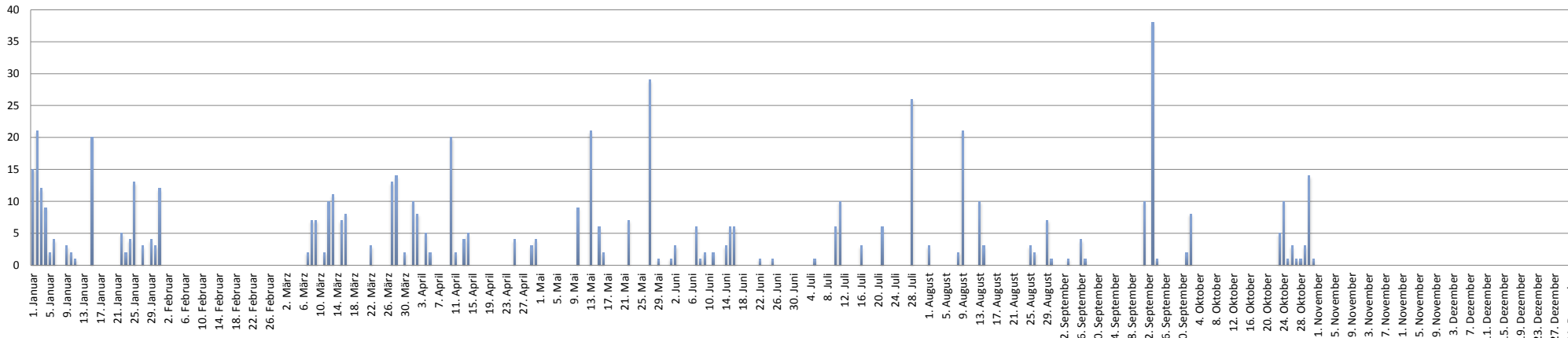
Höchsttemperatur am Tag



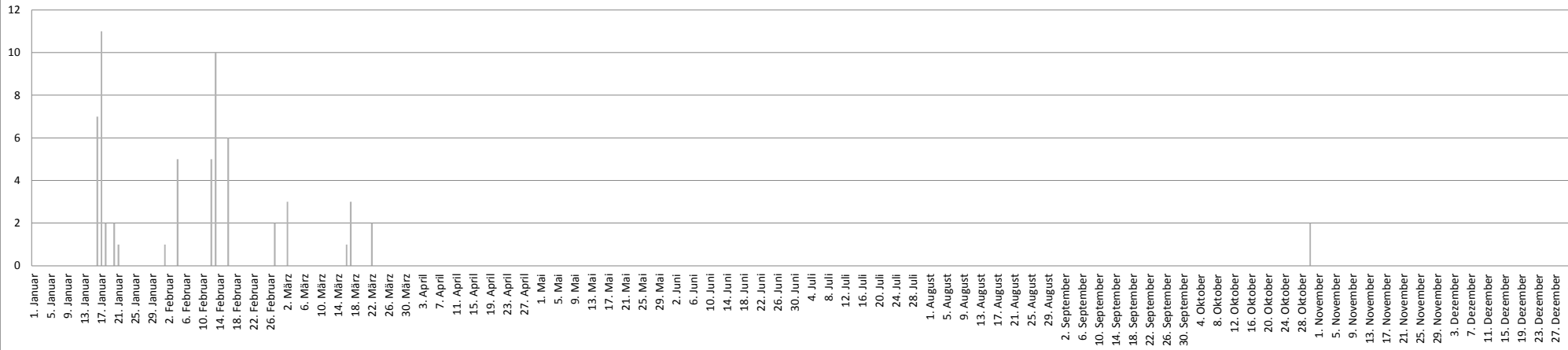
Tiefsttemperatur in der Nacht



Niederschlag in mm



Schneefall in cm (Neuschnee)



Sonnenstunden

